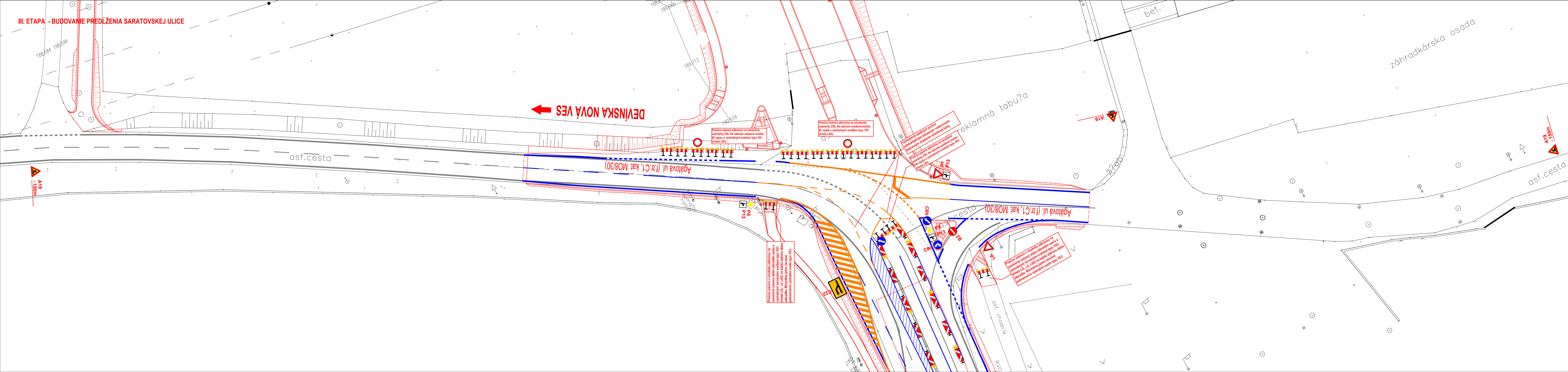


III. ETAPA - BUDOVANIE PREDLŽENIA SARATOVskej ULICE

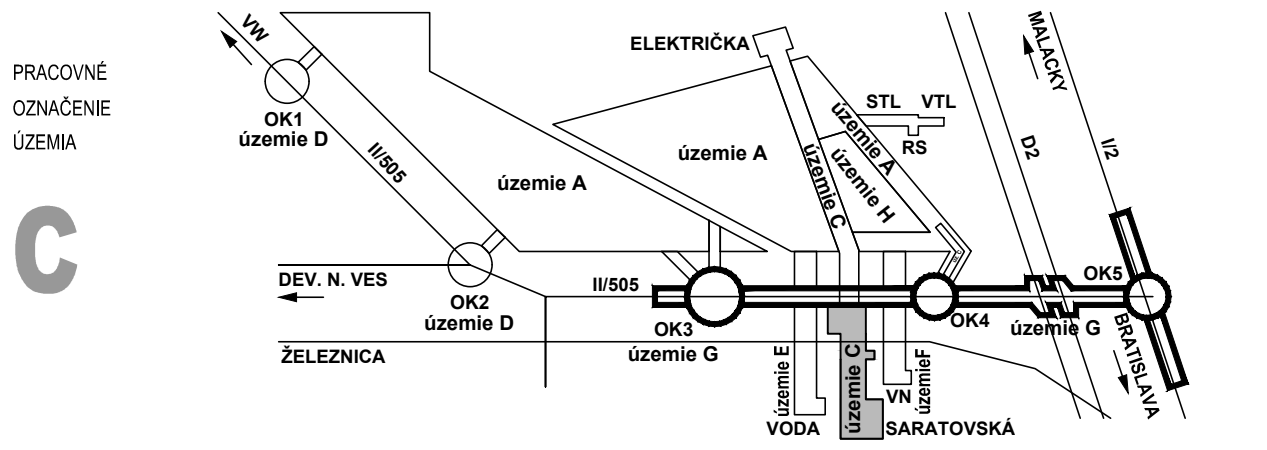



ZMENY DOKUMENTÁCIE			
Zmena			
	Index:	Dátum:	Meno - Podpis:



RIEŠENÁ ZÓNA

Nové dopravné prepojenie II/505 s MČ Dúbravka



Manžer projektu:	Ing. Ján Kušnír	<i>Kušnir</i>		
Hlavný inžinier projektu:	Ing. Marek Šmelik	<i>Šmelik</i>		
Zodpovedný projektant objektu:	Ing. Marek Šmelik	<i>Šmelik</i>		
Návrhol - vypracoval:	Ing. Marek Šmelik	<i>Šmelik</i>		
Kontroloval:	Ing. Vladimíra Rozoková	<i>Rozokova</i>		
Miesto stavby:	Bratislava	Oblasť:	Bratislava IV	Trnavská cesta 27, 831 04 BRATISLAVA Generálny riaditeľ: Ing. Slavomír Podmanický
Investor - stavebník:				Zákazkové číslo: 1514 Dátum: 11/2015 Stupeň - úbel: DSP Počet A4: 7X44 (7/1) Mierka: 1:250 Časť: _____ Súprava: _____
Stavba:	NOVÉ DOPRAVNÉ PREPOJENIE II/505 S MČ DÚBRAVKA			E Príloha: 8.5
Objekt (súbor):	C102 Úprava Agátovej ulice			
Názov prílohy:	Dočasné dopravné značenie, III. etapa			
Digitálny názov prílohy:	1514_DSP_C102_08_D02.dwg			